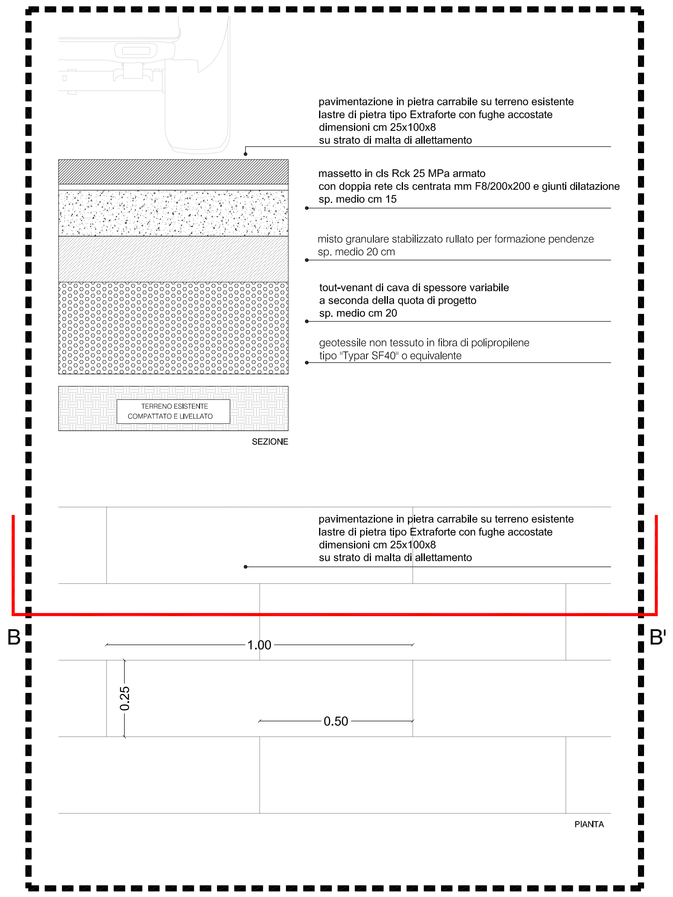

PIETRA CARRABILE SU TERRA VIVA BLOW UP B001

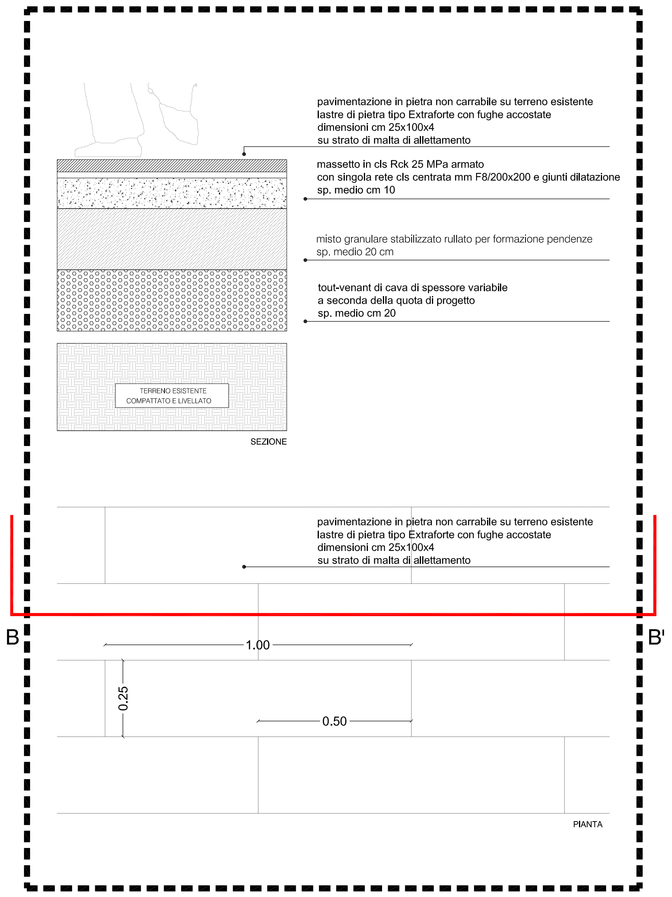

PIETRA NON CARRABILE SU TERRA VIVA BLOW UP B002

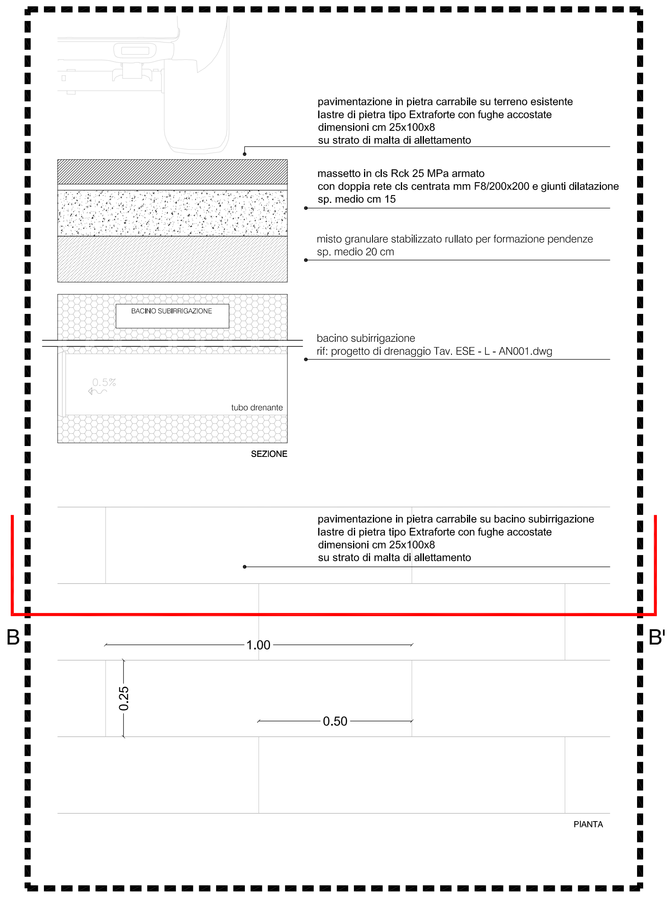

PIETRA CARRABILE SU BACINO SUBIRRIGAZIONE BLOW UP B003



PIETRA NON CARRABILE SU BACINO SUBIRRIGAZIONE BLOW UP B004



PIETRA CARRABILE SU SOLAIO BLOW UP B005



PIETRA NON CARRABILE SU SOLAIO BLOW UP B006

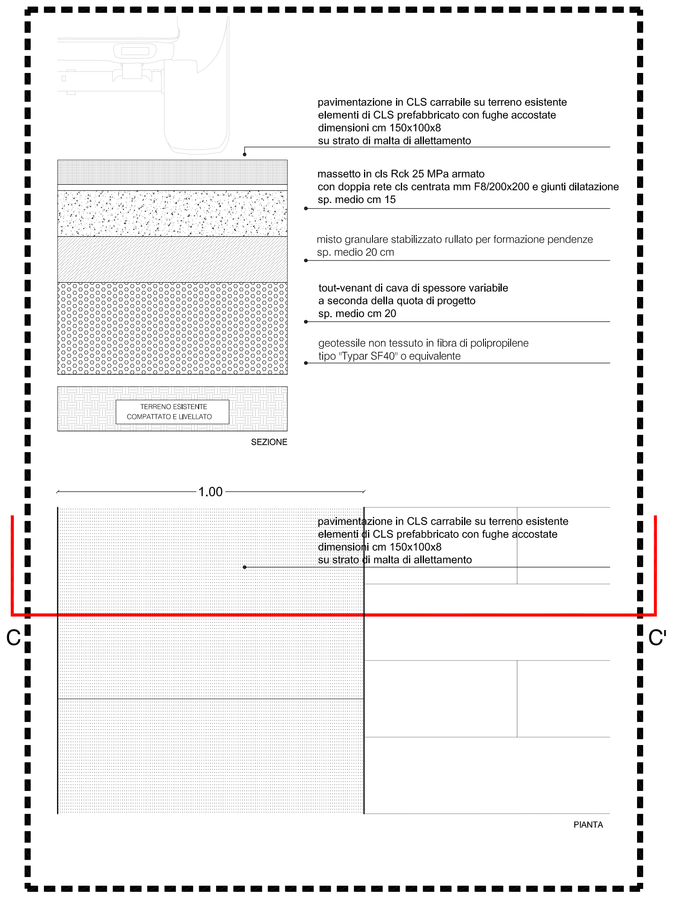

ELEMENTO IN CLS CARRABILE SU TERRA VIVA BLOW UP C001

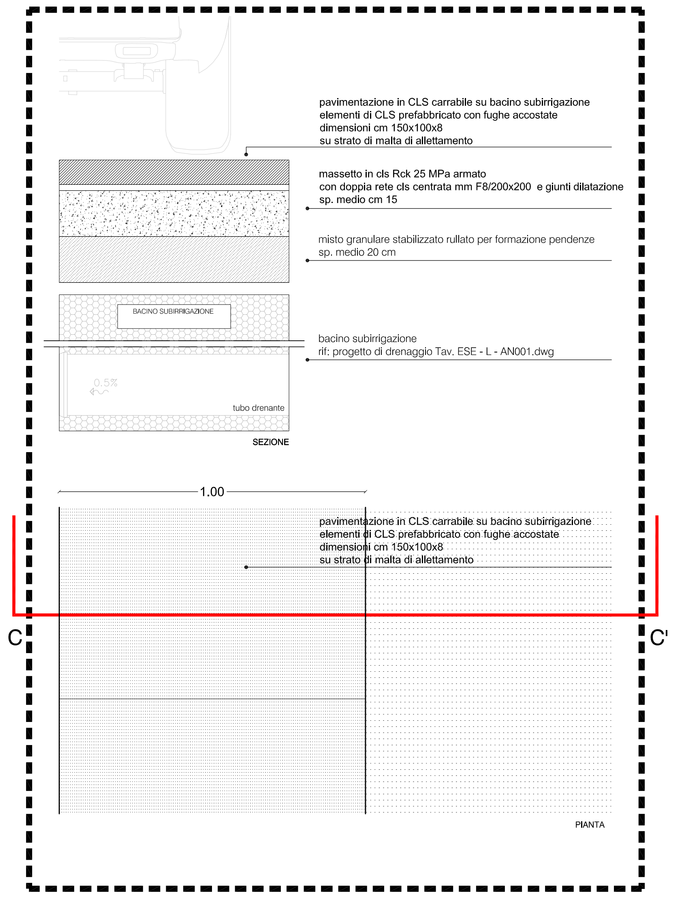

ELEMENTO IN CLS CARRABILE SU BACINO SUBIRRIGAZ. BLOW UP C002

NOTABENE

I codici dei singoli blow up sono riportati nella planimetria generale Ad001.dwg. I codici dei blow up di pavimentazioni in pietra sono contrassegnati dalla lettera B e da numeri in successione. I codici dei blow up di pavimentazioni in cls sono contrassegnati dalla lettera C e da numeri in successione. La posizione di ogni singolo codice nell'elaborato Ad001.dwg corrisponde all'area di sviluppo del Blow up.

Le misure devono essere verificate in cantiere.

Blow up significa Ingrandimento.

Riferimenti ai codici EPU

SE.02.01 Scavo di sbancamento con mezzi meccanici
SE.02.03 Oneri per conferimento a discarica materiali terrosi
SE.02.04 Spianamento superficiale
SE.04.06 Fornitura e formazione massetto in cls con rete elettrosaldata
SE.04.07 Fornitura e formazione di massetto in cls
SE.04.08 Fornitura e formazione misto stabilizzato
SE.04.10 Fornitura e formazione Tout Venant
SE.04.11 Fornitura e posa di geotessile non tessuto

SE.04.01 Fornitura e posa di pavimentazione carrabile in pietra
SE.04.02 Fornitura e posa di pavimentazione non carrabile in pietra
SE.04.05 Fornitura e posa di pavimentazione in elementi prefabbricati in cls

Elaborati grafici di riferimento

Piano pavimentazioni
Elaborato Ad001.dwg e successivi
Elaborati contenenti tipologie, pose di pavimentazioni e cordoli
Piano pavimentazioni
Elaborato Ad001.dwg e successivi
Elaborati contenenti tipologie, pose di pavimentazioni e cordoli
Elaborato An003.dwg
Progetto di drenaggio
Elaborato An004.dwg
Elaborato contenente il sistema di irrigazione
Elaborato Str_I-DE_01.dwg
Elaborato contenente i particolari costruttivi muri
Elaborato IMM-VP-P1-01.dwg
Elaborato contenente la planimetria Impianti acqua, gas, antincendio.

Data	Revisione	Descrizione
31-07-2009	-	PROG.ES
22-09-2009	A	PROG.ES (RC)
10-12-2009	B	PROG.ES (RV)

Non scalare direttamente dal disegno, L'autore di questa rappresentazione non si assume alcuna responsabilita' per ogni dimensione ottenuta direttamente dal disegno. Se non viene data la misura, e' compito del ricevente di accertarsi dall'autore o direttamente in cantiere. Tutte le misure e posizioni degli elementi strutturali e degli impianti devono essere verificati sui disegni specifici.

Il Copyright di questo disegno appartiene a Rogers Stirk Harbour + Partners. Il materiale di questo disegno non puo' essere riprodotto per sviluppare Il progetto o per la realizzazione delle opere, a meno che Rogers Stirk Harbour + Partners lo conceda con autorizzazione scritta.

COMUNE DI SCANDICCI

SCANDICCI CENTRO Srl

Scandicci Centro

Project Financing "Nuovo Centro Civico e
Stazione Tramvia Veloce Firenze S.M.N.- Scandicci

PROGETTO ESECUTIVO

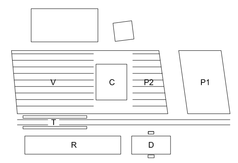

© copyright Rogers Stirk Harbour + Partners, tutti i diritti riservati 2008

PROGETTO DI PAESAGGIO

Progettista
Rogers Stirk Harbour + Partners
Thames Wharf
Rainville Road
London
W6 9HA
tel: 020 7385 1235
fax: 020 7385 8409
email J3485@rsh-p.com
www.rsh-p.com
Il rappresentante Arch. Ernesto Bartolini

Consulente
Erika Skabar - Architettura del paesaggio

Titolo
DETTAGLI COSTRUTTIVI
BLOW UP B001_B006 e C001_C002

Scala @ A0	Numero disegno	
1:10 scale	3485-ESE-L-AI008	
Data	**Data Revisione**	**Revisione**
31-07-2009	10-12-2009	B